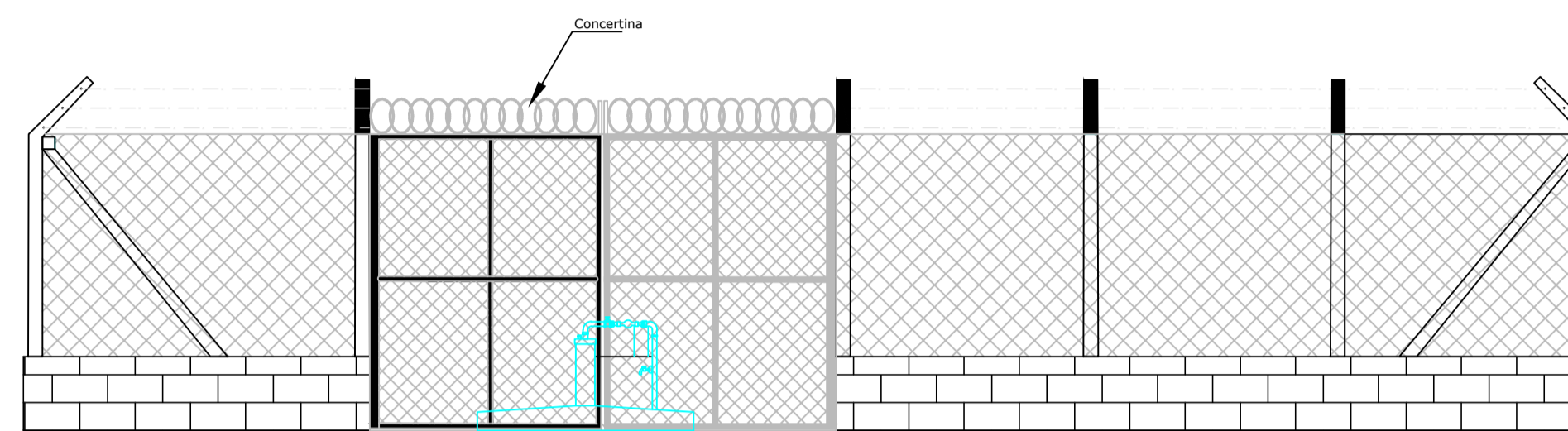
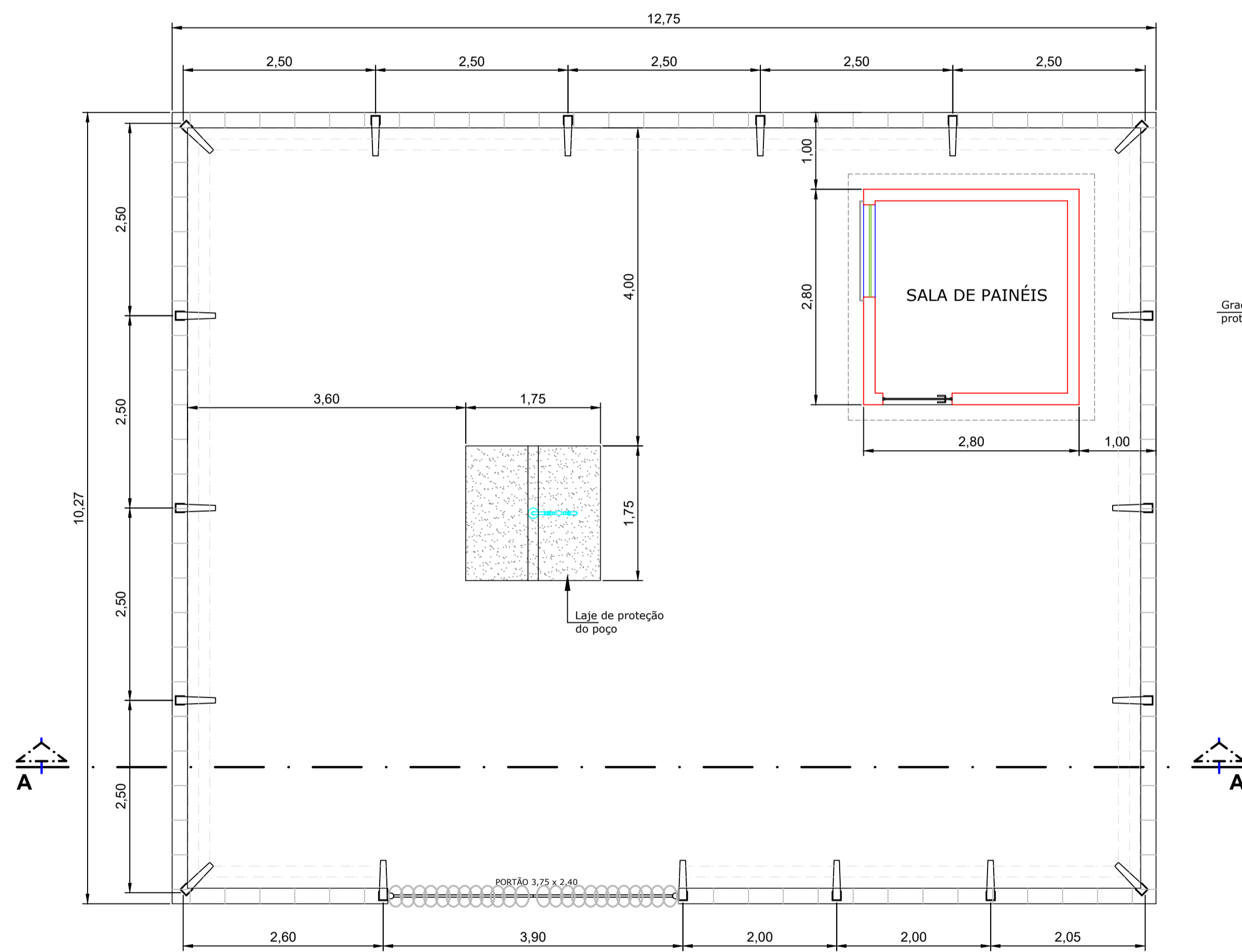


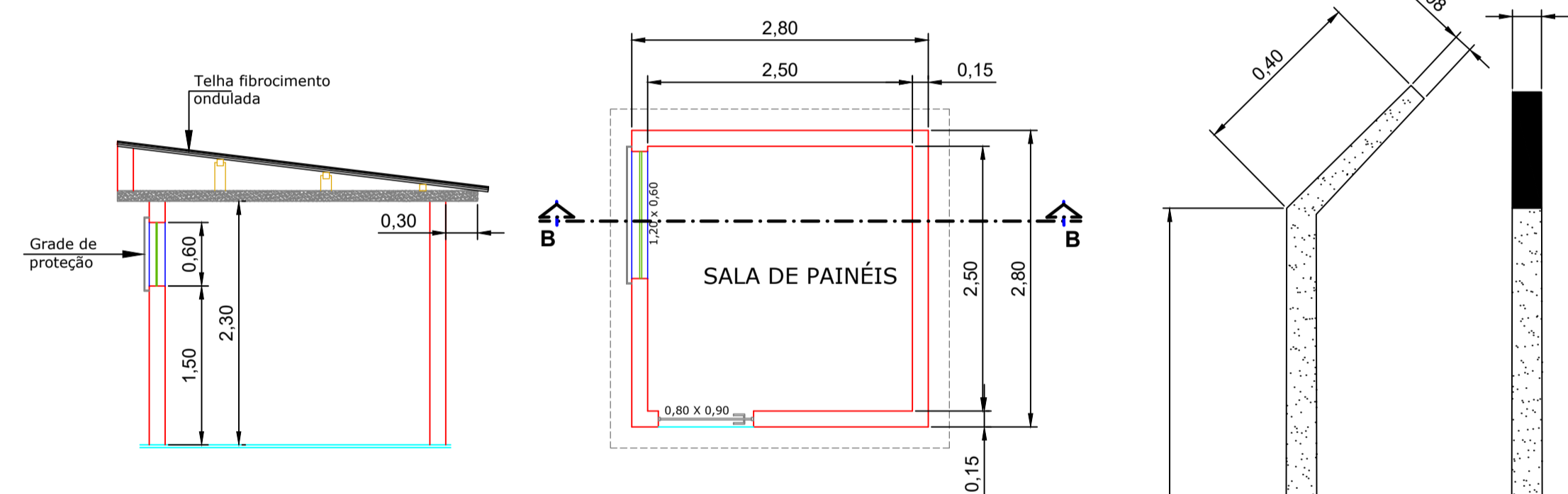
CORTE - AA
ESC. 1:50



FACHADA
ESC. 1:50

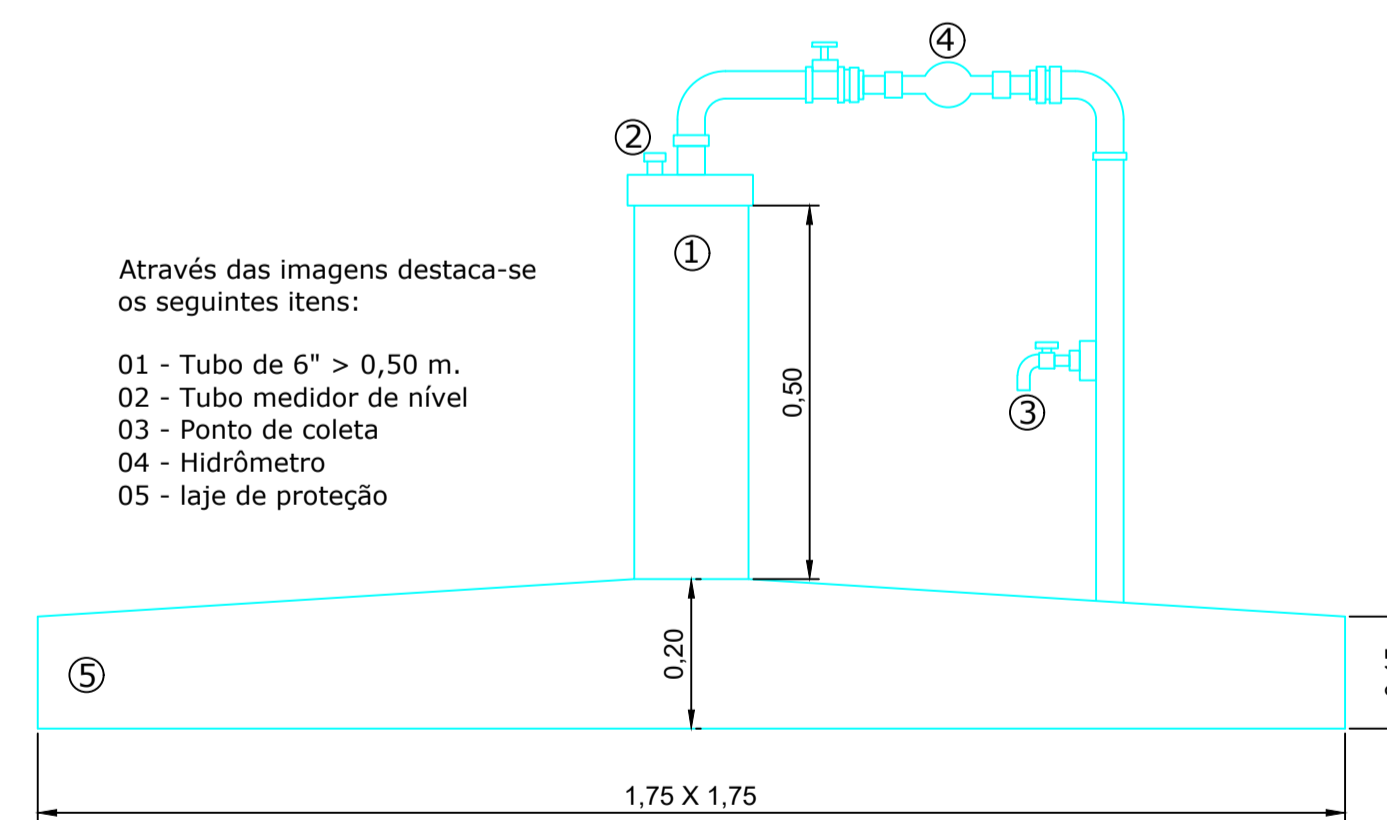


PLANTA BAIXA
ESC. 1:50



DET. DO MOURÃO
ESC. 1:20

- Através das imagens destaca-se os seguintes itens:
- 01 - Tubo de 6" > 0,50 m.
 - 02 - Tubo medidor de nível
 - 03 - Ponto de coleta
 - 04 - Hidrômetro
 - 05 - laje de proteção



MODELO DE ADEQUAÇÃO DO POÇO
ESC. 1:10

PROJETO **ARQUITETÔNICO** FOLHA **1 / 1**

OBRA
FECHAMENTO PARA PROTEÇÃO DE POÇO ARTESIANO
LOCAL
ÁREA URBANA
BAIRRO
DISTRITO DO SERTÃOZINHO
PROPOSTANTE
PREFEITURA MUNICIPAL
CIDADE
BORDA DA MATA-MG
CEP
37.564-000
DATA
AGOSTO / 2021

ESCALA INDICADA	A.R.T.
COORDENADAS 00° 00' 00,00" S 00° 00' 00,00" O ELEV. 000 m	PREFEITURA MUNICIPAL DE BORDA DA MATA - MG. CNPJ 17.912.023/0001-75 PRAÇA ANTÔNIO MEGALE, 86 - CENTRO
ÁREAS EM M² ÁREA ÚTIL 23,00 m²	PREFEITO MUNICIPAL AFONSO RAIMUNDO DE SOUZA ENGRº CIVIL JOSÉ ÁLVARO COBRA CREA 23 239/ D-MG.

PREFEITURA